




МУНИЦИПАЛЬНОЕ БЮДЖЕТНОЕ ОБЩЕОБРАЗОВАТЕЛЬНОЕ УЧРЕЖДЕНИЕ
«АРХАНГЕЛЬСКАЯ СРЕДНЯЯ ОБЩЕОБРАЗОВАТЕЛЬНАЯ ШКОЛА»
ГУБКИНСКОГО РАЙОНА БЕЛГОРОДСКОЙ ОБЛАСТИ

«Рассмотрено на заседании ШМО» Руководитель ШМО  Позднякова И.В. Протокол № <u>1</u> от « <u>31</u> » <u>августа</u> 20 <u>23</u> г.	«Согласовано» Заместитель директора МБОУ «Архангельская СОШ»  Несветаева Е.Н.. Протокол № <u>1</u> от « <u>31</u> » <u>августа</u> 20 <u>23</u> г.	«Утверждаю» И.О. директора МБОУ «Архангельская СОШ»  Кривоченкова М.Н. Приказ № <u>2/3</u> от « <u>1</u> » <u>сентября</u> 20 <u>23</u> г.
--	---	---

ВНЕСЕНИЕ ИЗМЕНЕНИЙ В РАБОЧУЮ ПРОГРАММУ

ПО ГЕОГРАФИИ
для 7 класса

Год внесения изменений: 2023

ПЛАНИРУЕМЫЕ ОБРАЗОВАТЕЛЬНЫЕ РЕЗУЛЬТАТЫ

ЛИЧНОСТНЫЕ РЕЗУЛЬТАТЫ

Личностные результаты освоения программы основного общего образования по географии должны отражать готовность обучающихся руководствоваться системой позитивных ценностных ориентаций и расширения опыта деятельности на её основе и в процессе реализации основных направлений воспитательной деятельности, в том числе в части:

Патриотического воспитания: осознание российской гражданской идентичности в поликультурном и многоконфессиональном обществе; проявление интереса к познанию природы, населения, хозяйства России, регионов и своего края, народов России; ценностное отношение к достижениям своей Родины — цивилизационному вкладу России; ценностное отношение к историческому и природному наследию и объектам природного и культурного наследия человечества, традициям разных народов, проживающих в родной стране; уважение к символам России, своего края.

Гражданского воспитания: осознание российской гражданской идентичности (патриотизма, уважения к Отечеству, к прошлому и настоящему многонационального народа России, чувства ответственности и долга перед Родиной); готовность к выполнению обязанностей гражданина и реализации его прав, уважение прав, свобод и законных интересов других людей; активное участие в жизни семьи, образовательной организации, местного сообщества, родного края, страны для реализации целей устойчивого развития; представление о социальных нормах и правилах межличностных отношений в поликультурном и многоконфессиональном обществе; готовность к разно-образной совместной деятельности, стремление к взаимопониманию и взаимопомощи, готовность к участию в гуманитарной деятельности («экологический патруль», волонтерство).

Духовно-нравственного воспитания: ориентация на моральные ценности и нормы в ситуациях нравственного выбора; готовность оценивать своё поведение и поступки, а также поведение и поступки других людей с позиции нравственных и правовых норм с учётом осознания последствий для окружающей среды; развивать способности решать моральные проблемы на основе личного выбора с опорой на нравственные ценности и принятые в российском обществе правила и нормы поведения с учётом осознания последствий для окружающей среды.

Эстетического воспитания: восприимчивость к разным традициям своего и других народов, понимание роли этнических культурных традиций; ценностного отношения к природе и культуре своей страны, своей малой родины; природе и культуре других регионов и стран мира, объектам Всемирного культурного наследия человечества.

Ценности научного познания: ориентация в деятельности на современную систему научных представлений географических наук об основных закономерностях развития природы и общества, о взаимосвязях человека с природной и социальной средой; овладение читательской культурой как средством познания мира для применения различных источников географической информации при решении познавательных и практико-ориентированных задач; овладение основными навыками исследовательской деятельности в географических науках, установка на осмысление опыта, наблюдений и стремление совершенствовать пути достижения индивидуального и коллективного благополучия.

Физического воспитания, формирования культуры здоровья и эмоционального благополучия: осознание ценности жизни; ответственное отношение к своему здоровью и установка на здоровый образ жизни (здоровое питание, соблюдение гигиенических правил, сбалансированный режим занятий и отдыха, регулярная физическая активность); соблюдение правил безопасности в природе; навыков безопасного поведения в интернет-среде; способность адаптироваться к стрессовым ситуациям и меняющимся социальным, информационным и природным условиям, в том числе осмысляя собственный опыт и выстраивая дальнейшие цели; сформированность навыка рефлексии, признание своего права на ошибку и такого же права другого человека; готовность и

способность осознанно выполнять и пропагандировать правила здорового, безопасного и экологически целесообразного образа жизни; бережно относиться к природе и окружающей среде.

Трудового воспитания: установка на активное участие в решении практических задач (в рамках семьи, школы, города, края) технологической и социальной направленности, способность инициировать, планировать и самостоятельно выполнять такого рода деятельность; интерес к практическому изучению профессий и труда различного рода, в том числе на основе применения географических знаний; осознание важности обучения на протяжении всей жизни для успешной профессиональной деятельности и развитие необходимых умений для этого; осознанный выбор и построение индивидуальной траектории образования и жизненных планов с учётом личных и общественных интересов и потребностей.

Экологического воспитания: ориентация на применение географических знаний для решения задач в области окружающей среды, планирования поступков и оценки их возможных последствий для окружающей среды; осознание глобального характера экологических проблем и путей их решения; активное неприятие действий, приносящих вред окружающей среде; осознание своей роли как гражданина и потребителя в условиях взаимосвязи природной, технологической и социальной сред; готовность к участию в практической деятельности экологической направленности.

Пояснительная записка

Рабочая программа по географии для 5-9 классов разработана в соответствии с Федеральным государственным образовательным стандартом основного общего образования ФГОС (с изменениями и дополнениями), в соответствии с Законом «Об образовании в Российской Федерации.» от 21.12.2012г., Законом 273-ФЗ «Об образовании в РФ» 2014г., а также программы основного общего образования по географии 5-9 классы, авторы А.И. Алексеев, М.А.Бахир, С.В. Ильинский, К.В. Вавилова, В.В.Николина, // Сборник примерных рабочих программ. Предметные линии «Полярная звезда». 5-11 классы. В.П. Максаковского.10-11классы.Базовый уровень: учеб.пособие для общеобразоват. Организаций /А.И. Алексеев и др./ – М.: Просвещение,2020. – 189 с.

Рабочая программа разработана на основе учебного плана основного общего образования МБОУ «Архангельская средняя общеобразовательная школа» и положения о рабочей программе.

География в основной школе — предмет, формирующий у обучающихся систему комплексных социально ориентированных знаний о Земле как о планете людей, об основных закономерностях развития природы, о размещении населения и хозяйства, об особенностях и о динамике главных при- родных, экологических, социально экономических, политических процессов, протекающих в географическом пространстве, о проблемах взаимодействия природы и общества, об адаптации человека к географическим условиям проживания, о географических подходах к устойчивому развитию территорий.

Целями курса являются развитие географических знаний, умений, опыта творческой деятельности и эмоционально ценностного отношения к миру, необходимых для усвоения географии в средней школе и понимания закономерностей и противоречий развития географической оболочки (5-6 классы), раскрытие закономерностей землеведческого характера с тем, чтобы обучающиеся в разнообразии природы, населения и его хозяйственной деятельности увидели единство, определённый порядок, связь явлений. Это будет воспитывать убеждение в необходимости бережного отношения к природе, международного сотрудничества в решении проблем окружающей среды; создание у обучающихся целостного представления о Земле как планете людей; раскрытие разнообразия природы и населения Земли, знакомство со странами и народами; формирование необходимого минимума базовых знаний и представлений страноведческого характера

Задачами курса являются:

- Формирование системы географических знаний как компонента научной картины мира;

- Формирование целостного географического образа планеты Земля на разных его уровнях (планета в целом, территории материков, России, своего региона);
- Понимание особенностей взаимодействия человека и природы на современном этапе его развития с учетом исторических факторов;
- Познание основных природных, социально-экономических, экологических, геополитических процессов и закономерностей, происходящих в географическом пространстве России и мира;
- Формирование системы интеллектуальных, практических, универсальных учебных, оценочных, коммуникативных умений, обеспечивающих безопасное, социально и экологически целесообразное поведение в окружающей среде;
- Формирование общечеловеческих ценностей, связанных с пониманием значимости географического пространства для человека, с заботой о сохранении окружающей среды для жизни на Земле;
- Формирование опыта жизнедеятельности через усвоенные человечеством научные общекультурные достижения (карта, космические снимки, путешествия, наблюдения, традиции, использование приборов и техники), способствующие изучению, освоению и сохранению географического пространства;
- Формирование опыта ориентирования в географическом пространстве с помощью различных способов (план, карта, приборы, объекты природы), обеспечивающих реализацию собственных потребностей, интересов, проектов;
- Формирование опыта творческой деятельности по реализации познавательных, социально-коммуникативных потребностей на основе создания собственных географических продуктов (схемы, карты, проекты, компьютерные программы, презентации);
- Понимание закономерностей размещения населения и территориальной организации хозяйства в связи с природными, социально-экономическими и экологическими факторами, зависимости проблем адаптации и здоровья человека от географических условий проживания;
- Всестороннее изучение географии России, включая различные виды ее географического положения, природу, население, хозяйство, регионы, особенности природопользования в их взаимозависимости, ориентацию в разнообразных природных, социально-экономических процессах и явлениях, их пространственной дифференциации, понимание истоков, сущности и путей решения проблем для устойчивого развития страны;
- Выработка у обучающихся понимания общественной потребности в географических знаниях, а также формирование у них отношения к географии как возможной области будущей практической деятельности.

Построение учебного содержания курса осуществляется последовательно от общего к частному с учетом реализации внутрипредметных и метапредметных связей. В основу положено взаимодействие научного, гуманистического, аксиологического, культурологического, личностно-

деятельностного, историко-проблемного, интегративного, компетентностного подходов, основанных на взаимосвязи глобальной, региональной и краеведческой составляющих.

Содержание курса направлено на формирование универсальных учебных действий, обеспечивающих развитие познавательных и коммуникативных качеств личности. Обучающиеся включаются в *проектную и исследовательскую деятельность*, основу которой составляют такие учебные действия, как умение видеть проблемы, ставить вопросы, классифицировать, наблюдать, проводить эксперимент, делать выводы и умозаключения, объяснять, доказывать, защищать свои идеи, давать определения понятиям, структурировать материал и др. обучающиеся включаются в *коммуникативную учебную деятельность*, где преобладают такие ее виды, как умение полно и точно выражать свои мысли, аргументировать свою точку зрения, работать в сотрудничестве (паре и группе), представлять и сообщать информацию в устной и письменной форме, вступать в диалог.

Учебное содержание курса географии сконструировано по блокам, в которых комплексно изучаются: с 5 по 7 класс – география планеты Земля, с 8 по 9 класс – география России.

Место курса географии в учебном плане.

География в основной школе изучается с 5 по 9 класс. Общее число учебных часов за 5 лет обучения 272 часов, из них по 34 ч (1 ч в неделю) в 5 и 6 классах, по 68 ч (2 ч в неделю) в 7, 8 и 9 классах.

В соответствии с учебным (образовательным) планом школы курсу географии в основном общем образовании предшествует курс «Окружающий мир», включающий определённые географические сведения. По отношению к курсу географии данный курс является пропедевтическим.

В свою очередь, содержание курса географии в основной школе является базой для изучения общих географических закономерностей, теорий, законов, гипотез в старшей школе.

Метапредметные результаты включают освоенные обучающимися универсальные учебные действия, обеспечивающие овладение ключевыми компетенциями, составляющими основу умения учиться.

Важнейшие метапредметные результаты обучения географии:

1. умение самостоятельно определять цели своего обучения, ставить и формулировать для себя новые задачи в учёбе и познавательной деятельности, развивать мотивы и интересы своей познавательной деятельности;

2. умение самостоятельно планировать пути достижения целей, в том числе альтернативные, осознанно выбирать наиболее эффективные способы решения учебных и познавательных задач;

3. умение соотносить свои действия с планируемыми результатами, осуществлять контроль своей деятельности в процессе достижения результата, определять способы действий в рамках предложенных условий и требований, корректировать свои действия в соответствии с изменяющейся ситуацией;

4. умение оценивать правильность выполнения учебной задачи, собственные возможности её решения;

5. владение основами самоконтроля, самооценки, принятия решений и осуществления осознанного выбора в учебной и познавательной деятельности;

6. умение определять понятия, делать обобщения, устанавливать аналогии, классифицировать, самостоятельно выбирать основания и критерии для классификации, устанавливать причинно-следственные связи, строить логическое рассуждение, умозаключение (индуктивное, дедуктивное и по аналогии) и делать выводы;

7. умение создавать, применять и преобразовывать знаки и символы, модели и схемы для решения учебных и познавательных задач;

8. смысловое чтение;

9. умение организовывать учебное сотрудничество и совместную деятельность с учителем и со сверстниками; работать индивидуально и в группе: находить общее решение и разрешать конфликты на основе согласования позиций и учёта интересов; формулировать, аргументировать и отстаивать своё мнение;

10. умение осознанно использовать речевые средства в соответствии с задачей коммуникации, для выражения своих чувств, мыслей и потребностей; планирования и регуляции своей деятельности; владение устной и письменной речью; монологической контекстной речью;

11. формирование и развитие компетентности в области использования информационно-коммуникационных технологий (ИКТ-компетенции).

Предметными результатами освоения выпускниками основной школы программы по географии являются:

1. формирование представлений о географической науке, её роли в освоении планеты человеком, о географических знаниях как компоненте научной картины мира, об их необходимости для решения современных практических задач человечества и своей страны, в том числе задачи охраны окружающей среды и рационального природопользования;
2. формирование первичных навыков использования территориального подхода как основы географического мышления для осознания своего места в целостном, многообразном и быстро изменяющемся мире и адекватной ориентации в нём;
3. формирование представлений и основополагающих знаний о целостности и неоднородности Земли как планеты людей в пространстве и во времени, об основных этапах её географического освоения, особенностях природы, жизни, культуры и хозяйственной деятельности людей, экологических проблемах на разных материках и в отдельных странах;
4. овладение элементарными практическими умениями использования приборов и инструментов для определения количественных и качественных характеристик компонентов географической среды, в том числе её экологических параметров;

5. овладение основами картографической грамотности и использования географической карты как одного из «языков» международного общения;
6. овладение основными навыками нахождения, использования и презентации географической информации;
7. формирование умений и навыков использования разнообразных географических знаний в повседневной жизни для объяснения и оценки разнообразных явлений и процессов, самостоятельного оценивания уровня безопасности окружающей среды, адаптации к условиям территории проживания, соблюдения мер безопасности в случае природных стихийных бедствий и техногенных катастроф;
8. формирование представлений об особенностях экологических проблем на различных территориях и акваториях, умений и навыков безопасного и экологически целесообразного поведения в окружающей среде.

Требования к уровню подготовки обучающихся

В результате изучения географии ученик должен:

знать/понимать

- основные географические понятия и термины; различия плана, глобуса и географических карт по содержанию, масштабу, способам картографического изображения; результаты выдающихся географических открытий и путешествий;
- географические следствия движений Земли, географические явления и процессы в геосферах, взаимосвязи между ними, их изменение в результате деятельности человека; географическую зональность и поясность;
- географические особенности природы материков и океанов, географию народов Земли; различия в хозяйственном освоении разных территорий и акваторий; связь между географическим положением, природными условиями, ресурсами и хозяйством отдельных регионов и стран;
- специфику географического положения и административно-территориального устройства Российской Федерации; особенности ее природы, населения, основных отраслей хозяйства, природно-хозяйственных зон и районов;
- природные и антропогенные причины возникновения геоэкологических проблем на локальном, региональном и глобальном уровнях; меры по сохранению природы и защите людей от стихийных природных и техногенных явлений;

уметь

- **выделять, описывать и объяснять** существенные признаки географических объектов и явлений;

- **находить** в разных источниках и анализировать информацию, необходимую для изучения географических объектов и явлений, разных территорий Земли, их обеспеченности природными и человеческими ресурсами, хозяйственного потенциала, экологических проблем;
- **приводить примеры:** использования и охраны природных ресурсов, адаптации человека к условиям окружающей среды, ее влияния на формирование культуры народов; районов разной специализации, центров производства важнейших видов продукции, основных коммуникаций и их узлов, внутригосударственных и внешних экономических связей России, а также крупнейших регионов и стран мира;

- **составлять** краткую географическую характеристику разных территорий на основе разнообразных источников географической информации и форм ее представления;

- **определять** на местности, плане и карте расстояния, направления высоты точек; географические координаты и местоположение географических объектов;

- **применять** приборы и инструменты для определения количественных и качественных характеристик компонентов природы; представлять результаты измерений в разной форме; выявлять на этой основе эмпирические зависимости;

использовать приобретенные знания и умения в практической деятельности и повседневной жизни для:

- ориентирования на местности и проведения съемок ее участков; определения поясного времени; чтения карт различного содержания;

- учета фенологических изменений в природе своей местности; проведения наблюдений за отдельными географическими объектами, процессами и явлениями, их изменениями в результате природных и антропогенных воздействий; оценки их последствий;

- наблюдения за погодой, состоянием воздуха, воды и почвы в своей местности; определения комфортных и дискомфортных параметров природных компонентов своей местности с помощью приборов и инструментов;

- решения практических задач по определению качества окружающей среды своей местности, ее использованию, сохранению и улучшению; принятия необходимых мер в случае природных стихийных бедствий и техногенных катастроф;

- проведения самостоятельного поиска географической информации на местности из разных источников: картографических, статистических, геоинформационных.

Содержание учебного курса географии

5 класс, 34 часа (1 час в неделю)

ГЕОГРАФИЯ ЗЕМЛИ

Тема 1. Развитие географических знаний о Земле – 5 часов

Развитие представлений человека о мире. Выдающиеся географические открытия. Современный этап научных географических исследований. Географические методы изучения окружающей среды.

Наблюдение. Описательные и сравнительные методы. Использование инструментов и приборов. Картографический метод. Моделирование как метод изучения географических объектов и процессов.

Тема 2. Земля во Вселенной. Движения Земли и их следствия – 4 часа

Земля — планета Солнечной системы. Форма, размеры и движения Земли, их географические следствия. Неравномерное распределение солнечного света и тепла на поверхности Земли. Пояса освещённости. Часовые пояса. Влияние космоса на Землю и жизнь людей. *Досуг в разное время года*

Тема 3. Изображение земной поверхности. План и карта – 13 часов

Глобус. Масштаб и его виды. Параллели. Меридианы. Определение направлений на глобусе. Градусная сетка. Географические координаты, их определение. Способы изображения земной поверхности.

План местности. Ориентирование и способы ориентирования на местности. Компас. Азимут. Измерение расстояний и определение направлений на местности и плане. Способы изображения рельефа земной поверхности. Условные знаки. Чтение плана местности. Решение практических задач по плану. Составление простейшего плана местности.

Географическая карта- особый источник информации. Отличия карты от плана. Легенда карты, градусная сетка. Ориентирование и измерение расстояний по карте. Чтение карты, определение местоположения географических объектов, абсолютных высот. Разнообразие карт.

Тема 4. Литосфера – твёрдая оболочка Земли – 12 часов

Земная кора и литосфера. Рельеф Земли. Внутреннее строение Земли, методы его изучения. Земная кора и литосфера. Горные породы и полезные ископаемые. Состав земной коры, её строение под материками и океанами. Литосферные плиты, их движение и взаимодействие. Медленные движения земной коры. Землетрясения и вулканизм. Условия жизни людей в районах распространения землетрясений и вулканизма, обеспечение безопасности населения. Внешние процессы, изменяющие земную поверхность.

Рельеф Земли. Зависимость крупнейших форм рельефа от строения земной коры. Неоднородность земной поверхности как следствие взаимодействия внутренних сил Земли и внешних процессов. Основные формы рельефа суши и дна Мирового океана. Различия гор и равнин по высоте. Описание рельефа территории по карте.

Человек и литосфера. Опасные природные явления, их предупреждение. Особенности жизни и деятельности человека в горах и на равнинах. Воздействие хозяйственной деятельности на литосферу. Преобразование рельефа, антропогенные формы рельефа.

6 класс

34 часа (1 час в неделю)

Тема 1. Гидросфера — водная оболочка Земли –12 часов

Вода на Земле. Части гидросферы. Мировой круговорот воды.

Океаны. Части Мирового океана. Методы изучения морских глубин. Свойства вод Мирового океана. Движение воды в океане. Использование карт для определения географического положения

морей и океанов, глубин, направлений морских течений, свойств воды. Роль Мирового океана в формировании климатов Земли. Минеральные и органические ресурсы океана, их значение и хозяйственное использование. Морской транспорт, порты, каналы. Источники загрязнения вод Мирового океана, меры по сохранению качества вод и органического мира.

Воды суши. Реки Земли — их общие черты и различия. Речная система. Питание и режим рек. Озёра, водохранилища, болота. Использование карт для определения географического положения водных объектов, частей речных систем, границ и площади водосборных бассейнов, направления течения рек. Значение поверхностных вод для человека, их рациональное использование. Происхождение и виды подземных вод, возможности их использования человеком. Зависимость уровня грунтовых вод от климата, характера поверхности, особенностей горных пород. Минеральные воды. Ледники — главные аккумуляторы пресной воды на Земле. Покровные и горные ледники, многолетняя мерзлота: географическое распространение, воздействие на хозяйственную деятельность.

Человек и гидросфера. Источники пресной воды на Земле. Проблемы, связанные с ограниченными запасами пресной воды на Земле и пути их решения. Неблагоприятные и опасные явления в гидросфере. Меры предупреждения опасных явлений и борьбы с ними, правила обеспечения личной безопасности.

Тема 2. Атмосфера — воздушная оболочка Земли 12 часов

Атмосфера. Состав атмосферы, её структура. Значение атмосферы для жизни на Земле. Нагревание атмосферы, температура воздуха, распределение тепла на Земле. Суточные и годовые колебания температуры воздуха. Средние температуры. Изменение температуры с высотой.

Влага в атмосфере. Облачность, её влияние на погоду. Атмосферные осадки, их виды, условия образования. Распределение влаги на поверхности Земли. Влияние атмосферных осадков на жизнь и деятельность человека.

Атмосферное давление, ветры. Изменение атмосферного давления с высотой. Направление и сила ветра. Роза ветров. Постоянные ветры Земли. Типы воздушных масс; условия их формирования и свойства.

Погода и климат. Элементы погоды, способы их измерения, метеорологические приборы и инструменты. Наблюдения за погодой. Измерения элементов погоды с помощью приборов. Построение графиков изменения температуры и облачности, розы ветров; выделение преобладающих типов погоды за период наблюдения. Решение практических задач на определение изменений температуры и давления воздуха с высотой, влажности воздуха. Чтение карт погоды. Прогнозы погоды. Климат и климатические пояса. Необходимость закаливания для сохранения здоровья.

Человек и атмосфера. Стихийные явления в атмосфере, их характеристика и правила обеспечения личной безопасности. Пути сохранения качества воздушной среды. Понятие экологическая безопасность и экологическая культура человека. Адаптация человека к

климатическим условиям местности. Воздействие перемещений на здоровье человека, действия, которые облегчают акклиматизацию. Особенности жизни в экстремальных климатических условиях.

Тема 3. Биосфера Земли – 5 часа

Разнообразие растительного и животного мира Земли. Особенности распространения живых организмов на суше и в Мировом океане. Границы биосферы и взаимодействие компонентов природы. Приспособление живых организмов к среде обитания. Биологический круговорот. Роль биосферы. Широтная зональность и высотная поясность в растительном и животном мире. Влияние человека на биосферу. Охрана растительного и животного мира Земли. Наблюдения за растительностью и животным миром как способ определения качества окружающей среды.

Почва как особое природное образование. Состав почв, взаимодействие живого и неживого в почве, образование гумуса. Строение и разнообразие почв. Главные факторы (условия) почвообразования, основные зональные типы почв. Плодородие почв, пути его повышения. Роль человека и его хозяйственной деятельности в сохранении и улучшении почв.

Тема 4. Географическая оболочка Земли – 5 часа

Строение, свойства и закономерности географической оболочки, взаимосвязи между её составными частями. Территориальные комплексы: природные, природно-антропогенные. Географическая оболочка- крупнейший природный комплекс Земли. Широтная зональность и высотная поясность. Природные зоны Земли. Особенности взаимодействия компонентов природы и хозяйственной деятельности человека в разных природных зонах. Географическая оболочка как окружающая человека среда.

7 класс

68 часов (2 часа в неделю)

Тема 1. Введение. Источники географической информации – 2 часа

Географическая карта - особый источник информации. Картографические проекции: азимутальная, цилиндрическая, коническая. Условные знаки.

Тема 2 . Человек на Земле – 7 часов

Заселение человеком Земли. Расы. Основные пути расселения древнего человека. Расы. Внешние признаки людей различных рас. Анализ различных источников информации с целью выявления регионов проживания представителей различных рас.

Численность населения Земли, её изменение во времени. Современная численность населения мира. Изменение численности населения во времени. Методы определения численности населения, переписи населения. Различные прогнозы изменения численности населения Земли.

Размещение людей на Земле. Показатель плотности населения. Среднемировая плотность населения и её изменение со временем. Карта плотности населения. Неравномерность размещения населения мира. Факторы, влияющие на размещение населения. Хозяйственная деятельность людей в разных природных условиях. Адаптация человека к природным условиям: их влияние на внешний облик людей, жилища, одежду, орудия труда, пищу.

Народы и религии мира. Народ. Языковые семьи. География народов и языков. Карта народов мира. Мировые и национальные религии, их география.

Хозяйственная деятельность людей. Понятие о современном хозяйстве, его составе. Основные виды хозяйственной деятельности людей, их география.

Городское и сельское население. Города и сельские поселения. Соотношение городского и сельского населения мира. Многообразие сельских поселений. Ведущая роль городов хозяйственной, культурной и политической жизни людей. Функции городов. Крупные города. Городские агломерации.

Многообразие стран, их основные типы. Столицы и крупные города. Комплексная географическая характеристика стран (по выбору): географическое положение, население, особенности природы и хозяйства, памятники культуры

Факторы, влияющие на рост численности населения. Рождаемость, смертность, естественный прирост населения, их количественные различия и географические особенности. Влияние величины естественного прироста на средний возраст населения стран и продолжительность жизни. Миграции.

Тема 3. Природа Земли – 13 часов

Современный облик Земли: планетарные географические закономерности. Материки и океаны на поверхности Земли. Происхождение материков и впадин океанов. Современное географическое положение материков и океанов. Главные черты рельефа Земли. Климатообразующие факторы и климаты. Внутренние воды суши. Зональные природные комплексы Земли. Мировой океан, его роль в жизни людей. Катастрофические явления природного характера.

Тема 4. Природные комплексы и регионы – 6 часов

Природные зоны Земли. Океаны Земли. Особенности природы, природные богатства, хозяйственное освоение Северного Ледовитого, Атлантического, Индийского и Тихого океанов. Охрана природы.

Северные и Южные материки. Части света. Географические границы

Тема 5 . Материки и страны – 36 часов

Материки, океаны и страны. Основные черты рельефа, климата и внутренних вод Африки, Австралии, Северной и Южной Америки, Антарктиды, Евразии и определяющие их факторы. Зональные природные комплексы материков. Население материков. Природные ресурсы и их использование. Изменение природы под влиянием хозяйственной деятельности человека.

Историко-культурные районы мира. Памятники природного и культурного наследия человечества.

Тема 6. Глобальные проблемы человечества – 2 часа

Глобальные проблемы. Демографическая, продовольственная, энергетическая, экологическая проблемы человечества, пути их решения.

Обобщающее повторение – 2 часа

ГЕОГРАФИЯ РОССИИ

8 класс. 68 часов (2 часа в неделю)

Тема 1. Географическое пространство России

Географическое положение и границы России

Государственная территория России. Территориальные воды. Исключительная экономическая зона России. Государственная граница России. Морские и сухопутные границы. Континентальный шельф. Страны — соседи России. Географическое положение России. Виды географического положения.

Время на территории России Россия на карте часовых поясов мира. Карта часовых зон России. Местное, поясное и зональное время.

История формирования, освоения и изучения территории России

Освоение и изучение территории России в XVI—XXI вв.: землепроходцы, научные географические экспедиции XVIII в., изучение Арктики, Сибири и Северо-Востока страны. Воссоединение Крыма.

Административно-территориальное устройство России. Районирование территории Федеративное устройство России. Субъекты Российской Федерации, их равноправие и разнообразие. Изменение границ отдельных субъектов Российской Федерации. Федеральные округа. Районирование как метод географических исследований. Крупные районы России.

Тема 2. Население России

Численность населения Динамика численности населения России и факторы, её определяющие. Переписи населения России. Естественное движение населения. Показатели рождаемости, смертности и естественного прироста населения России и её географических районов. Миграции (механическое движение) населения. Прогнозы изменения численности населения России.

Половой и возрастной состав населения

Половой и возрастной состав населения России. Половозрастная структура населения России в географических районах и субъектах Российской Федерации и факторы, её определяющие. Половозрастные пирамиды. Средняя продолжительность жизни мужского и женского населения России.

Народы и религии

Россия — многонациональное государство. Языковая классификация народов России. Русский язык — язык межнационального общения. Крупнейшие народы России и их расселение. География религий.

Территориальные особенности размещения населения

Географические особенности размещения населения: их обусловленность природными, историческими и социально-экономическими факторами. Главная полоса расселения.

Городское и сельское население. Виды городских и сельских населённых пунктов. Урбанизация в России. Крупнейшие города и городские агломерации. Классификация городов по численности населения. Роль городов в жизни страны. Функции городов России. Монофункциональные города. Современные тенденции сельского расселения.

Миграции населения

Виды миграций. Внешние и внутренние миграции. Эмиграция и иммиграция. Миграционный прирост. Причины миграций и основные направления миграционных потоков. Причины миграций и основные направления миграционных потоков России в разные исторические периоды.

Тема 3. Природа России

Природные условия и ресурсы

Природные условия и природные ресурсы. Классификации природных ресурсов по разным признакам.

Геологическое строение, рельеф и полезные ископаемые

Этапы формирования земной коры на территории России. Основные тектонические структуры: платформы и складчатые пояса. Основные формы рельефа и особенности их распространения на территории России. Выявление зависимости между тектоническим строением, рельефом и размещением основных групп полезных ископаемых.

Влияние внутренних и внешних процессов на формирование рельефа. Современные процессы, формирующие рельеф. Внутренние процессы: области современного горообразования, землетрясений и вулканизма. Внешние процессы: древнее и современное оледенения, работа текучих вод, ветра, моря. Влияние рельефа на хозяйственную деятельность людей. Изменение рельефа под влиянием деятельности человека. Антропогенные формы рельефа. Минеральные ресурсы: виды и проблемы рационального использования. Рельеф своей местности.

Климат

Факторы, определяющие климат России. Географическая широта как главный фактор формирования климата. Солнечная радиация: понятие, виды. Радиационный баланс. Влияние подстилающей поверхности и рельефа на климат. Типы воздушных масс на территории России и их циркуляция. Атмосферные фронты, циклоны и антициклоны, их изображение на картах погоды. Распределение температуры воздуха, увлажнения и атмосферных осадков по территории России. Испаряемость. Коэффициент увлажнения.

Климатические пояса и типы климатов России. Влияние климата на жизнь и хозяйственную деятельность населения. Способы адаптации человека к разнообразным климатическим условиям на территории страны. Опасные и неблагоприятные метеорологические явления. Влияние на климат хозяйственной деятельности населения. Климатические изменения на территории России. Агроклиматические ресурсы. Климат своей местности.

Внутренние воды и моря

Моря, омывающие Россию: особенности природы и хозяйственного использования.

Внутренние воды России. Реки: распределение по бассейнам океанов. Главные речные системы России: питание, режим. Крупнейшие озёра России, их происхождение. Болота. Подземные воды. Ледники. Многолетняя мерзлота.

Неравномерность распределения водных ресурсов. Рост их потребления и загрязнения. Опасные гидрологические природные явления и их распространение по территории России. Внутренние воды и водные ресурсы своей местности.

Почвы, растительный и животный мир

Почва — особый компонент природы. Факторы образования почв. Основные зональные типы почв, их свойства, различия в плодородии. Почвенные ресурсы России. Изменение почв в ходе их хозяйственного использования. Меры по сохранению плодородия почв — мелиорация земель: борьба с эрозией, осушение, орошение, внесение удобрений. Охрана почв. Основные типы растительности России. Особенности животного мира России: видовое разнообразие; факторы, его определяющие. Ресурсы растительного и животного мира России.

Тема 4. Природно-хозяйственные зоны

Природно-хозяйственные зоны России: разнообразие зон, взаимосвязь и взаимообусловленность их компонентов. Зона арктических пустынь, тундры, лесотундры, лесные зоны, лесостепи, степи, полупустыни и пустыни: географическое положение, климат, почвенный покров, растительный и животный мир, население и его хозяйственная деятельность, экологические проблемы. Высотная поясность. Население и хозяйственная деятельность в горах.

Рациональное природопользование. Особо охраняемые природные территории России: заповедники, заказники, национальные парки. Объекты Всемирного природного и культурного наследия ЮНЕСКО. Красная книга России.

9 класс

68 часов (2 часа в неделю)

Тема 1. Хозяйство России

Общая характеристика хозяйства

Состав хозяйства: секторы, важнейшие межотраслевые комплексы и отрасли. Отраслевая, функциональная и территориальная структуры хозяйства, факторы их формирования и развития. Общие особенности географии хозяйства России: основная зона хозяйственного освоения. Валовой внутренний продукт (ВВП) и валовой региональный продукт (ВРП) как показатели уровня развития страны и регионов. Факторы размещения производства.

Человеческий капитал России. Природно-ресурсный капитал России. Производственный капитал России. Распределение производственного капитала по территории страны.

Топливо-энергетический комплекс (ТЭК)

Топливо-энергетический комплекс: состав и значение в хозяйстве. Нефтяная, газовая и угольная промышленность: география основных современных и перспективных районов добычи топливных ресурсов, систем трубопроводов. Место России в мировой добыче основных видов топливных ресурсов. Особенности современного этапа освоения шельфовых месторождений топлива.

Электроэнергетика: основные типы электростанций (включая станции, использующие возобновляемые источники энергии — ВИЭ), их особенности и доля в производстве электроэнергии.

Место России в мировом производстве электроэнергии. Атомные, тепловые и гидроэлектростанции. Каскады ГЭС. Энергосистемы.

Влияние ТЭК на окружающую среду. Направления развития ТЭК России.

Металлургия

Состав и значение в хозяйстве. Место России в мировом производстве металлов. Особенности технологии производства чёрных и цветных металлов. Факторы размещения предприятий металлургического комплекса. География металлургии чёрных и цветных металлов: основные районы и центры. Металлургические районы России. Влияние металлургии на окружающую среду. Направления развития металлургического комплекса России.

Машиностроение

Состав и значение в хозяйстве. Место России в мировом производстве машиностроительной продукции. Факторы размещения машиностроительных предприятий. География важнейших отраслей. Машиностроение и охрана окружающей среды. Направления развития машиностроения России.

Химическая промышленность

Состав и значение в хозяйстве. Факторы размещения предприятий. Место России в мировом производстве химической продукции. География важнейших отраслей. Химическая промышленность и охрана окружающей среды. Направления развития химической промышленности России.

Лесопромышленный комплекс

Состав и значение в хозяйстве. Место России в мировом производстве продукции лесопромышленного комплекса. Факторы размещения предприятий. География важнейших отраслей. Лесное хозяйство и окружающая среда. Направления развития лесопромышленного комплекса России.

Агропромышленный комплекс

Состав и значение в экономике страны. Сельское хозяйство. Состав и значение в хозяйстве, отличия от других отраслей хозяйства. Сельскохозяйственные угодья, их площадь и структура. Сельское хозяйство и окружающая среда. Растениеводство и животноводство: главные отрасли и их география, направления развития. Пищевая промышленность. Состав и значение в хозяйстве. Факторы размещения предприятий. География важнейших отраслей. Пищевая промышленность и окружающая среда. Направления развития пищевой промышленности России. Лёгкая промышленность. Состав и значение в хозяйстве. Факторы размещения предприятий. География важнейших отраслей. Лёгкая промышленность и окружающая среда. Направления развития лёгкой промышленности России.

Инфраструктурный комплекс

Состав и значение в хозяйстве. Транспорт. Состав и значение в хозяйстве. Грузооборот и пассажирооборот. Транспортные узлы. Транспортная система. Морской, внутренний водный, железнодорожный, автомобильный, воздушный и трубопроводный транспорт: особенности,

география, влияние на окружающую среду, направления развития. Связь: состав и значение в хозяйстве. География связи. Направления развития связи в России.

География туризма и рекреации. Наука и образование: значение в хозяйстве, география. Наукограды. Направления развития науки и образования.

Тема 2-9 . Регионы России

Европейский Север, Европейский Северо-Запад, Центральная Россия, Европейский Юг, Поволжье, Урал, Западная Сибирь, Восточная Сибирь и Дальний Восток

Европейская и азиатская части России: территория, географическое положение, природа, население, хозяйство. Европейский Север, Европейский Северо-Запад, Центральная Россия, Европейский Юг, Поволжье, Урал, Западная Сибирь, Восточная Сибирь, Дальний Восток: состав и географическое положение, особенности природы и природно-ресурсного потенциала, населения и хозяйства. Экологические проблемы и перспективы развития.

Тема 10. Россия в мире

Россия в системе международного географического разделения труда. Россия в мировой торговле. Россия в системе мировых транспортных коридоров.

Тематическое планирование

5 класс (34 часа)

№ п/п	Наименование разделов, тем	Кол-во часов	В т.ч. практ. работы
1	Тема 1. Развитие географических знаний о Земле	5	
2	Тема 2. Земля во Вселенной. Движения Земли и их следствия	4	
3	Тема 3. Изображение земной поверхности. План и карта	13	2
5	Тема 5. Литосфера — твёрдая оболочка Земли	10	2
	Итого:	34	4

Тематическое планирование

6 класс (34 часа)

№ п/п	Наименование разделов, тем	Кол-во часов	В т.ч. практ. работы
1	Тема 1. Гидросфера — водная оболочка Земли	12	1
2	Тема 2. Атмосфера — воздушная оболочка Земли	12	1
3	Тема 3. Биосфера — живая оболочка Земли	5	1
4	Тема 4. Географическая оболочка Земли	5	1

	Итого:	34	4
--	---------------	-----------	----------

Тематическое планирование

7 класс (68 часов)

№ п/п	Наименование разделов, тем	Кол-во часов	В т.ч. практ. работы
1	Тема 1. Источники географической информации	2	1
2	Тема 2. Человек на Земле	7	1
3	Тема 3. Природа Земли	13	2
4	Тема 4. Природные комплексы и регионы	6	3
5	Тема 5. Материки и страны	36	6
5.1	Африка	7	1
5.2	Австралия и Океания	3	1
5.3	Антарктида	1	0
5.4	Южная Америка	6	1
5.5	Северная Америка	6	1
5.6	Евразия	13	2
6	Тема 6. Глобальные проблемы человечества	2	1
7	Обобщающее повторение	2	0
	Итого:	68	14

Тематическое планирование

8 класс (68 часов)

№ п/п	Наименование разделов, тем	Кол-во часов	В т.ч. практ. работы
1	Тема 1. Географическое пространство России	12	2
2	Тема 2. Население России	12	2
3	Тема 3. Природа России	28	6
4	Тема 4. Природно-хозяйственные зоны и районы	12	3
5	Тема 5. Родной край	4	1
	Итого:	68	14

Тематическое планирование

9 класс (68 часов)

№ п/п	Наименование разделов, тем	Кол-во часов	В т.ч. практ. работы
----------	----------------------------	-----------------	----------------------------

	Тема 1. Хозяйство России	19	5
	Тема 2 Регионы России. Центральная Россия	8	1
	Тема 3 Европейский Северо-Запад России	5	1
	Тема 4. Европейский Север	5	1
	Тема 5. Европейский Юг	4	1
	Тема 6. Поволжье	4	1
	Тема 7. Урал	5	1
	Тема 8. Азиатская Россия. Сибирь.	7	1
	Тема 9. Дальний Восток	7	1
	Тема 10. Россия в современном мире	4	1
	Итого:	68	14

Планируемые результаты изучения географии

Источники географической информации

Выпускник научится:

- использовать различные источники географической информации (картографические, статистические, текстовые, видео и фотоизображения, компьютерные базы данных) для поиска и извлечения информации, необходимой для решения учебных и практикоориентированных задач;
- анализировать, обобщать и интерпретировать географическую информацию;
- по результатам наблюдений (в том числе инструментальных) находить и формулировать зависимости и закономерности;
- определять и сравнивать качественные и количественные показатели, характеризующие географические объекты, процессы и явления, их положение в пространстве по географическим картам разного содержания;
- в процессе работы с одним или несколькими источниками географической информации выявлять содержащуюся в них противоречивую информацию;
- составлять описания географических объектов, процессов и явлений с использованием разных источников;

- представлять в различных формах географическую информацию, необходимую для решения учебных и практикоориентированных задач.

Выпускник получит возможность научиться:

- ориентироваться на местности при помощи топографических карт и современных навигационных приборов;
- создавать простейшие географические карты моделировать географические объекты и явления.

Природа Земли и человек

Выпускник научится:

- различать изученные географические объекты, процессы и явления, сравнивать географические объекты, процессы и явления на основе известных характерных свойств и проводить их простейшую классификацию;
- использовать знания о географических законах и закономерностях, о взаимосвязях между изученными географическими объектами, процессами и явлениями для объяснения их свойств, условий протекания и географических различий;
- проводить с помощью приборов измерения температуры, влажности воздуха, атмосферного давления, силы и направления ветра, абсолютной и относительной высоты, направления и скорости течения водных потоков;
- оценивать характер взаимодействия деятельности человека и компонентов природы в разных географических условиях с точки зрения концепции устойчивого развития.

Выпускник получит возможность научиться:

- использовать знания о географических явлениях в повседневной жизни для сохранения здоровья и соблюдения норм экологического поведения в быту и окружающей среде; приводить примеры, показывающие роль географической науки в решении социально-экономических и геоэкологических проблем человечества;
- примеры практического использования географических знаний в различных областях деятельности;
- воспринимать и критически оценивать информацию географического содержания в научно-популярной литературе и средствах массовой информации;
- создавать письменные тексты и устные сообщения о географических явлениях на основе нескольких источников информации, сопровождать выступление презентацией.

Население Земли

Выпускник научится:

- различать изученные демографические процессы и явления, характеризующие динамику численности населения Земли и отдельных регионов и стран;
- сравнивать особенности населения регионов и стран;
- использовать знания о взаимосвязях между изученными демографическими процессами и явлениями для объяснения их географических различий;
- проводить расчёты демографических показателей;
- объяснять особенности адаптации человека к разным природным условиям.

Выпускник получит возможность научиться:

- приводить примеры, показывающие роль практического использования знаний о населении в решении социально-экономических и геоэкологических проблем человечества, стран и регионов;
- самостоятельно проводить по разным источникам информации исследование, связанное с изучением населения.

Материки, океаны и страны

Выпускник научится:

- различать географические процессы и явления, определяющие особенности природы и населения материков и океанов, отдельных регионов и стран;
- сравнивать особенности природы и населения, материальной и духовной культуры регионов и отдельных стран;
- оценивать особенности взаимодействия природы и общества в пределах отдельных территорий;
- описывать на карте положение и взаиморасположение географических объектов; объяснять особенности компонентов природы отдельных территорий;

- создавать письменные тексты и устные сообщения об особенностях природы, населения и хозяйства изученных стран на основе нескольких источников информации, сопровождать выступление презентацией.

Выпускник получит возможность научиться:

- выдвигать гипотезы о связях и закономерностях объектов, событий, процессов в географической оболочке;

- сопоставлять существующие в науке точки зрения о причинах происходящих глобальных изменений климата;

- оценивать положительные и негативные последствия глобальных изменений климата для отдельных регионов и стран; объяснять закономерности размещения населения и хозяйства отдельных территорий в связи с природными и социально-экономическими факторами.

Особенности географического положения России

Выпускник научится:

- различать принципы выделения и устанавливать соотношения между государственной территорией и исключительной экономической зоной России;

- оценивать воздействие географического положения России и её отдельных частей на особенности природы, жизнь и хозяйственную деятельность населения;

- использовать знания о мировом, поясном, декретном, летнем и зимнем времени для решения практико-ориентированных задач по определению различий в поясном времени территорий с контекстом из реальной жизни.

Выпускник получит возможность научиться:

- оценивать возможные изменения географического положения России, обусловленные мировыми геодемографическими, геополитическими и геоэкономическими изменениями, развитием глобальной коммуникационной системы.

Природа России

Выпускник научится:

- различать географические процессы и явления, определяющие особенности природы страны и отдельных регионов;

- сравнивать особенности природы регионов страны;

- оценивать особенности взаимодействия природы и общества в пределах отдельных территорий;

- описывать по карте положение и взаиморасположение географических объектов;

- объяснять особенности компонентов природы отдельных частей страны;

- оценивать природные условия и обеспеченность природными ресурсами отдельных территорий России;

- создавать собственные тексты и устные сообщения (в т. ч. в форме презентаций) об особенностях компонентов природы России на основе нескольких источников информации.

Выпускник получит возможность научиться:

- оценивать возможные последствия изменений климата отдельных территорий России, связанные с глобальными изменениями климата;

- делать прогнозы трансформации географических систем и комплексов в результате изменения их компонентов.

Население России

Выпускник научится:

- различать демографические процессы и явления, характеризующие динамику численности населения России и отдельных регионов и стран;

- анализировать факторы, определяющие динамику населения России, половозрастную структуру, особенности размещения населения по территории России, географические различия в уровне занятости, качестве и уровне жизни населения;

- сравнивать особенности населения отдельных регионов страны по этническому, языковому и религиозному составу;

- объяснять особенности динамики численности, половозрастной структуры и размещения населения России и её отдельных регионов;
- находить и распознавать ответы на вопросы, возникающие в ситуациях повседневного характера, узнавать в них проявление тех или иных демографических и социальных процессов или закономерностей;
- использовать знания о естественном и механическом движении населения, половозрастной структуре, трудовых ресурсах, городском и сельском населении, этническом и религиозном составе для решения практико-ориентированных задач в контексте реальной жизни.

Выпускник получит возможность научиться:

- выдвигать и обосновывать на основе статистических данных гипотезы об изменении численности населения России, его половозрастной структуры, развитии человеческого капитала;
- оценивать ситуацию на рынке труда и её динамику.

Хозяйство России

Выпускник научится:

- различать показатели, характеризующие отраслевую и территориальную структуру хозяйства;
- анализировать факторы, влияющие на размещение отраслей и отдельных предприятий по территории страны;
- объяснять особенности отраслевой и территориальной структуры хозяйства России;
- использовать знания о факторах размещения хозяйства и особенностях размещения отраслей экономики России для решения практико-ориентированных задач в реальной жизни.

Выпускник получит возможность научиться:

- выдвигать и обосновывать на основе анализа комплекса источников информации гипотезы об изменении отраслевой и территориальной структуры хозяйства страны;
- обосновывать возможные пути решения проблем развития хозяйства России.

Районы России

Выпускник научится:

- объяснять особенности природы, населения и хозяйства географических районов страны;
- сравнивать особенности природы, населения и хозяйства отдельных регионов страны;
- оценивать районы России с точки зрения особенностей природных, социально-экономических, техногенных и экологических факторов и процессов.

Выпускник получит возможность научиться:

- составлять комплексные географические характеристики районов разного ранга;
- самостоятельно проводить по разным источникам информации исследования, связанные с изучением природы, населения и хозяйства географических районов и их частей;
- создавать собственные тексты и устные сообщения о географических особенностях отдельных районов России и их частей на основе нескольких источников информации, сопровождать выступление презентацией;
- оценивать социально-экономическое положение и перспективы развития регионов;
- выбирать критерии для сравнения, сопоставления, оценки и классификации природных, социально-экономических, геоэкологических явлений и процессов на территории России.

Россия в современном мире

Выпускник научится:

- сравнивать показатели воспроизводства населения, средней продолжительности жизни, качества населения России с мировыми показателями и показателями других стран;
- оценивать место и роль России в мировом хозяйстве.

Выпускник получит возможность научиться:

- выбирать критерии для определения места страны в мировой экономике;
- объяснять возможности России в решении современных глобальных проблем человечества;
- оценивать социально-экономическое положение и перспективы развития России.

Для контроля и учёта достижений обучающихся используются следующие формы:

1. *Текущая аттестация:*

- устный опрос;
- практическая работа;
- тесты;
- работа с контурной картой;
- творческая работа;
- диагностическая работа

2. *Итоговая аттестация:*

- итоговое тестирование.

УМК

Учебно – методическое обеспечение учебного процесса предусматривает использование УМК линии «Полярная звезда» под редакцией профессора А.И. Алексеева с 5 по 9 классы:

1. А.И. Алексеев, М.А.Бахир, С.В. Ильинский, К.В. Вавилова, В.В.Николина, // Сборник примерных рабочих программ. Предметные линии «Полярная звезда». 5-11 классы. В.П. Максаковского. 10-11 классы. Базовый уровень: учеб. пособие для общеобразоват. Организаций /А.И. Алексеев и др./ – М.: Просвещение, 2020. –189 с.
2. География. 5 – 6 классы: учеб. для общеобразоват. учреждений/ В.В. Николина, А.И. Алексеев, Е.К. Липкина – М.: Просвещение, 2019.
3. География. 7 класс: учеб. для общеобразоват. учреждений/ В.В. Николина, А.И. Алексеев, Е.К. Липкина – М.: Просвещение, 2019.
4. География. 8 класс: учеб. для общеобразоват. учреждений/ В.В. Николина, А.И. Алексеев, Е.К. Липкина – М.: Просвещение, 2019.
5. География. 9 класс: учеб. для общеобразоват. учреждений/ В.В. Николина, А.И. Алексеев, Е.К. Липкина – М.: Просвещение, 2019.
6. Атласы с комплектом контурных карт 5-9 классы.

МУНИЦИПАЛЬНОЕ БЮДЖЕТНОЕ ОБЩЕОБРАЗОВАТЕЛЬНОЕ УЧРЕЖДЕНИЕ
«АРХАНГЕЛЬСКАЯ СРЕДНЯЯ ОБЩЕОБРАЗОВАТЕЛЬНАЯ ШКОЛА»
ГУБКИНСКОГО РАЙОНА БЕЛГОРОДСКОЙ ОБЛАСТИ

«Рассмотрено» Руководитель МО _____ Позднякова И.В.	«Согласовано» Заместитель директора МБОУ «Архангельская СОШ» _____ Кривоченкова М.Н.	«Утверждаю» Директор МБОУ «Архангельская СОШ» _____ Украинец Л.А.
Протокол № _____ от « _____ » _____ 20__ г.	« _____ » _____ 20__ г.	Приказ № _____ от « _____ » _____ 20__ г.

РАБОЧАЯ ПРОГРАММА

ПО ГЕОГРАФИИ
для 5-9 классов

учителя географии Гордиенко А.Д.

Рабочая программа разработана на основе ФГОС 2020г. авторской рабочей программы А.И. Алексеев, М.А.Бахир, С.В. Ильинский, К.В. Вавилова, В.В.Николина, // Сборник примерных рабочих программ. Предметные линии «Полярная звезда». 5-11 классы. В.П. Максаковского.10-11 классы. Базовый уровень: учеб. пособие для общеобразоват. Организаций /А.И. Алексеев и др./ – М.: Просвещение, 2020. – 189 с.

Срок реализации данной программы – 5 года

Год составления программы: 2021